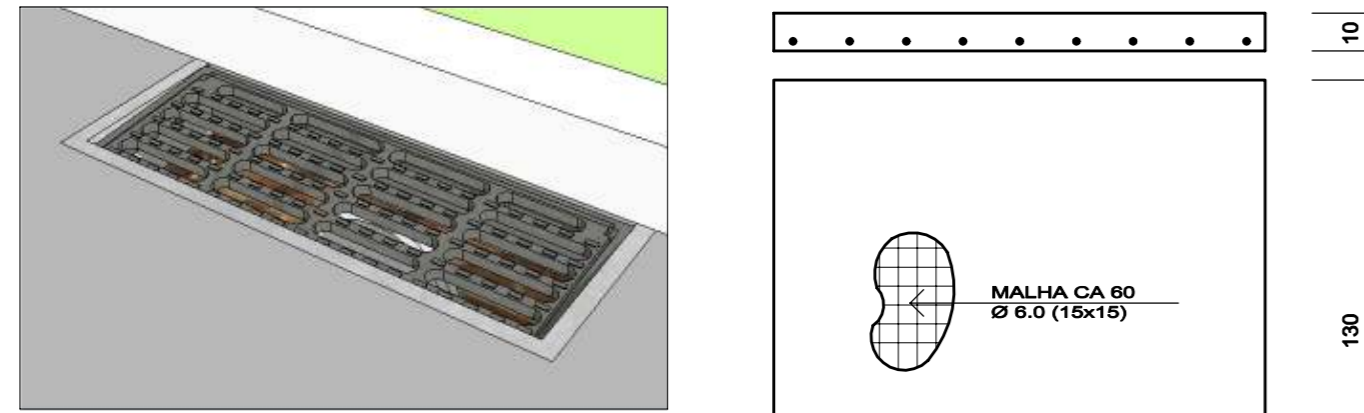
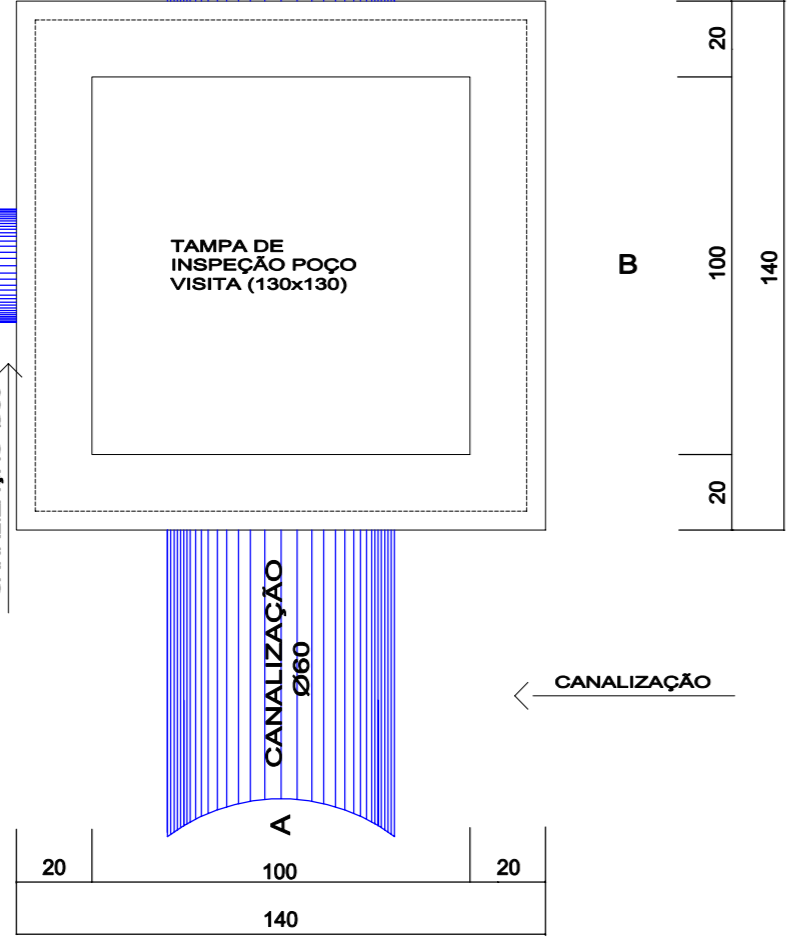
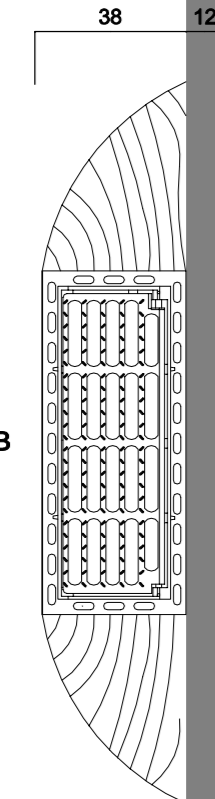
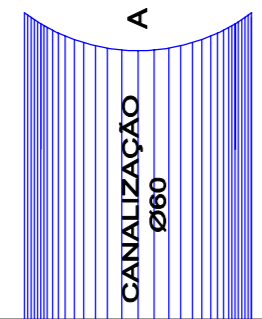


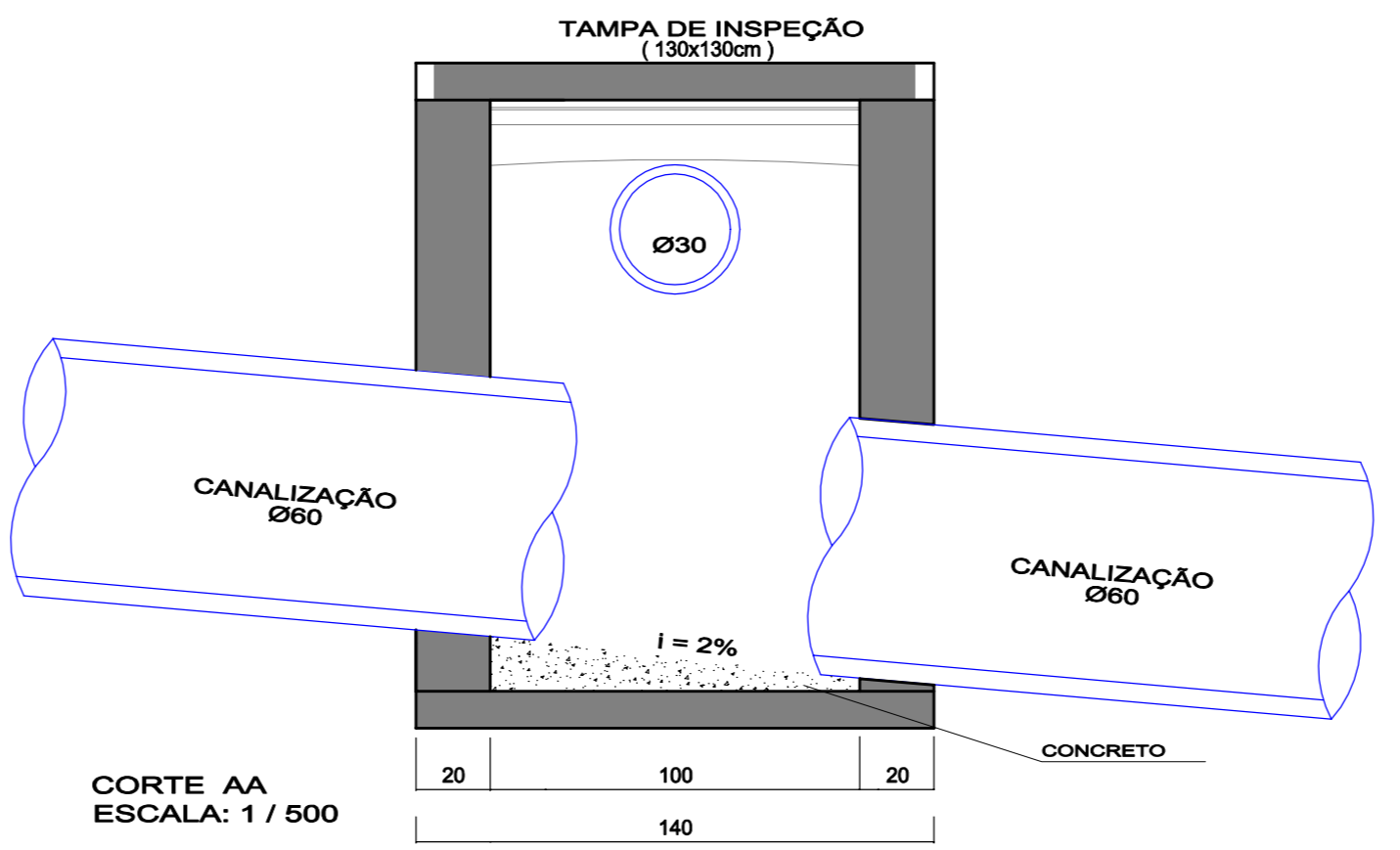
Esse desenho foi elaborado por XXXXXXXX, utilizando uma versão original do sistema profissional para Cálculos, Desenhos e Projetos topográficos TopoEVA Fácil 6.9.5.51 - Número de Série: 6118 - Licenciado à: Samir Marcos Battisti.



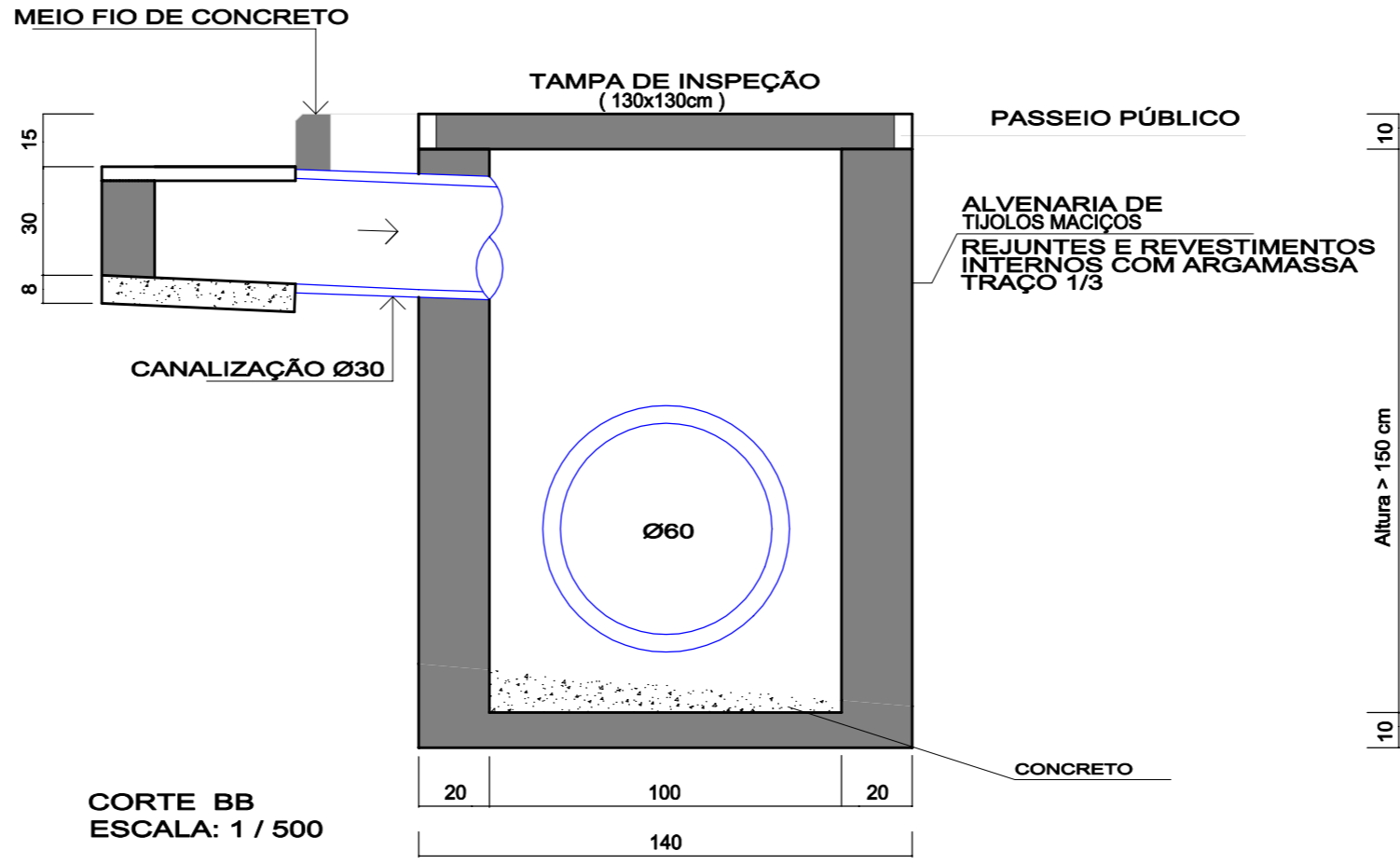
ARMAÇÃO DA TAMPA  
ESCALA: 1 / 500



PLANTA BAIXA  
ESCALA: 1 / 500



CORTE AA  
ESCALA: 1 / 500



CORTE BB  
ESCALA: 1 / 500

VISTO/APROVAÇÃO:		REVISÃO:	
		01	
		02	
		03	
		04	
		05	
		06	
		07	

Título: **DETALHES PV E BL**

Local: **AVENIDA HERBERT ARTHUR BIEHL, BAIRRO CIDADE D'ÁGUA, MARQUES DE SOUZA/RS**

Município de Marques de Souza  
Contratante:

Samir Marcos Battisti  
Engenheiro Civil CREA-RS 104081-D

Data:	28/04/2022	Salvo em:	Lev.;Marques;serv2022;HerbertA.Biehl	Prancha:	<b>07</b>
Área:	7.072,20 m²	Extensão:	497,40 m	Escala:	
		Desenho:	Sheila		

**SAMIR MARCOS BATTISTI**  
 ENGENHEIRO CIVIL - CREA-RS 104081-D  
 51 3705.1212 - (0) 99198.2435  
 samir@smbengenharia.com.br  
 www.smbengenharia.com.br

Rua Gregório Vargas, 848, Centro  
 Marques de Souza/RS - CEP: 95227-000

**SMB**  
 ENGENHARIA E TOPOGRAFIA

SMB EIRELI ME  
 CNPJ: 05.970.820/0001-05