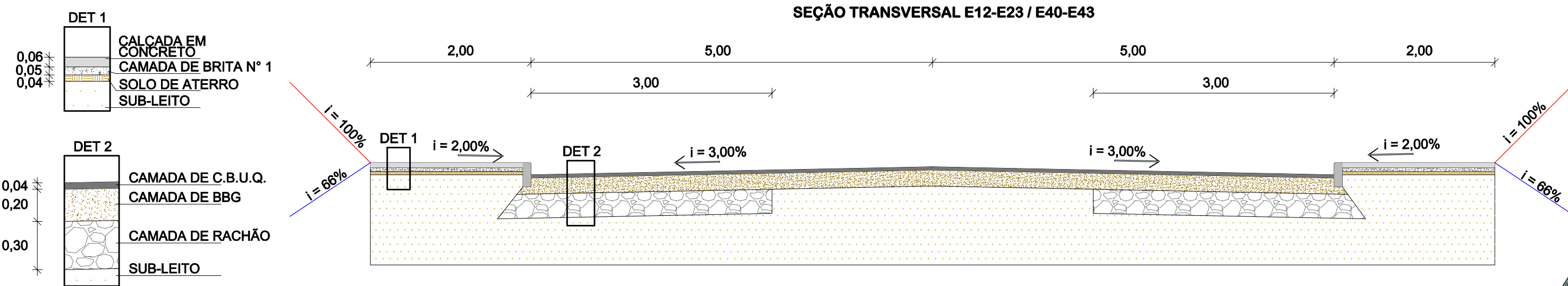
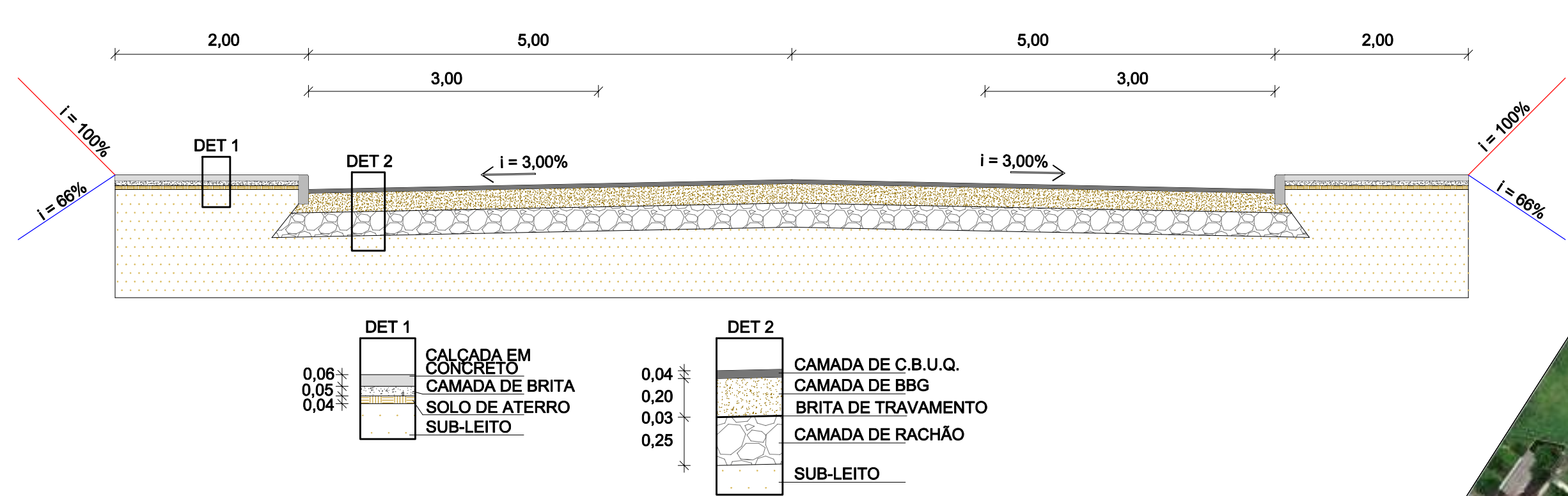


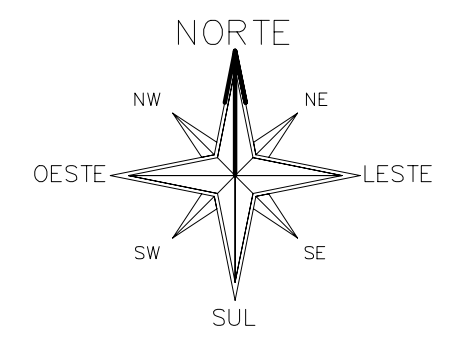
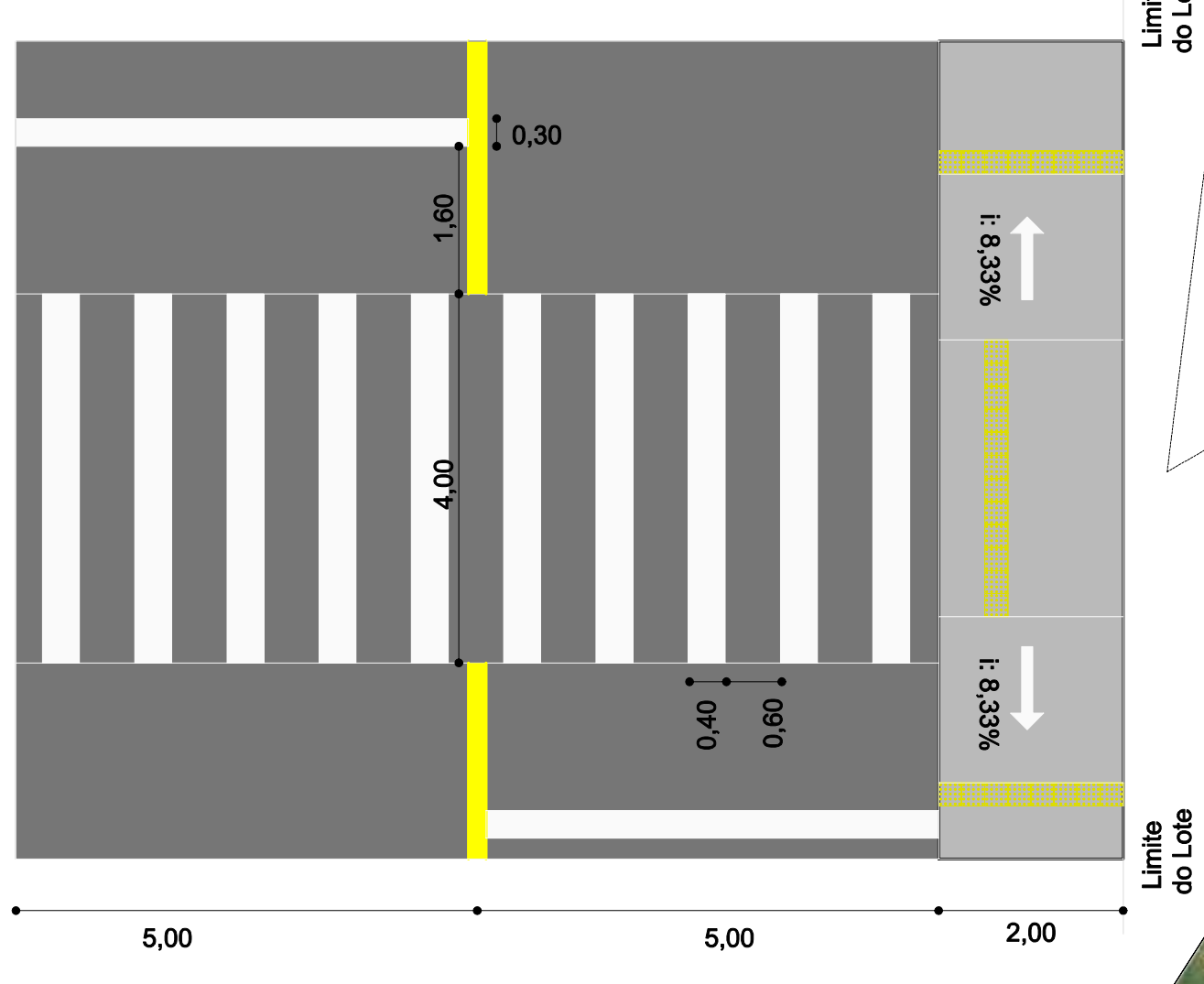
SEÇÃO TRANSVERSAL E12-E23 / E40-E43



SEÇÃO TRANSVERSAL E0-E12 / E23-E40 / E43-E49+7,402m



Detalhe da pista de caminhada com rebaixo do meio-fio e rampa de acessibilidade / faixa de pedestres sem esc. definida



LEGENDA:

	PAVIMENTAÇÃO EM ASFALTO
	CALÇADA DE PASSEIO

RUA HERBERT ARTHUR BIEHL:

ÁREA TOTAL DE PROJETO:	7.072,20 m²
EXTENSÃO TOTAL DE PROJETO:	497,40 m
ÁREA DE PAVIMENTAÇÃO:	5.102,90 m²
ÁREA DE CALÇADA DE PASSEIO:	1.969,30 m²
EXTENSÃO DE MEIO-FIO:	990,00 m
EXTENSÃO PISO TÁTIL ALERTA:	195,40 m
FAIXAS DE PEDESTRES:	3 und
REBAIXOS DO MEIO-FIO:	24 und

VISTO/APROVAÇÃO:	REVISÃO:
	01
	02
	03
	04
	05
	06
	07

**Título: PROJETO DE PAVIMENTAÇÃO**

Local: AVENIDA HERBERT ARTHUR BIEHL, BAIRRO CIDADE D'ÁGUA, MARQUES DE SOUZA/RS

PREFEITURA MUNICIPAL DE MARQUES DE SOUZA  
Contratante:

SAMIR MARCOS BATTISTI  
Engenheiro Civil CREA-RS 104081-D

Data: 28/04/2022 Salvo em: Lev.: Marques; serv2022; HerbertA.Biehl Prancha: 08

Área: 7.072,20 m² Extensão: 497,40 m Escala: 1:750 Desenho: Shella

**SMB** SAMIR MARCOS BATTISTI  
ENGENHARIA E TOPOGRAFIA  
CNPJ 08.978.190/0001-01

Esse desenho foi elaborado por Luis Gross, utilizando uma versão original do sistema profissional de CAD, Cadsoft e AutoCAD, licenciado para o Brasil, sob a marca da empresa SAMIR MARCOS BATTISTI.